

महाराष्ट्र MAHARASHTRA

© 2019 ©

WD 081248

जोडा क. 1

महत्वा प्रतिबोधनासाठी 'Only for Affidavit'

मददाक विरक्त मोट्याने घेऊन घ्यावी ही नोंद घ्यावी आणि विलंबित नसावे

SR 36 दि. 28/12/2020 अंक 2119/19


मददाक विरक्त घणाराच नाव राहण्यासाठीच पत्ता व संपर्क

विरक्त पदवीत राहण्यासाठी

पुढीलप्रमाणे मदाक विक्रयाची

सही व परतपत्र, संपर्क

संपन्न पदवीत विक्रीचे ठिकाण व पत्ता मु वि आ



DR. PRATAPSIKH VEDPRAKASH PATIL son of
 DR.VEDPRAKASH KASHIRAO PATIL and Shri Dhaneshwari
 Manav Vikas Mandal's R.B.M. COLLEGE OD EDUCATION,
 (B.Ed.) of aged 50 years resident of PARBHANI am the authorized
 signatory of the application made to the Hon'ble Director Higher
 Education, Central Building, Pune seeking grant of no Objection
 Certificate (NOC) from State Government Of Maharashtra for
 Conduction a Course in Teacher Education titled B.Ed two Basic Unit
 Intake of 100

NOTARY
 Reg.No.1296
 Govt of Maharashtra
 Adv.B.C.Kalyankar



The college have fulltime regular University approved Principal & 15 (Selected by Local Management Committee) Assistant Professor 00 Associate Professor and 00 Professor for two Basic Unit.

that the Shri Dhaneshwari Manv Vikas Mandal's R. B.M. College of Education, Hatta. Tq. Basmat Dist. Hingoli college is in Precession of the following description :-

- Total Area (in Sq. Mt.) :- 8104.57
- Built-up Area (in Sq. Mts.) : 3034.57
- Address: Gut No. 421, Hatta Tq. Basmat Dist. Hingoli

Plot No _____ Khasra

No. _____

Village Hatta. District Hingoli State Maharashtra

Area In Square Meters : 8104.57

Bounded By North : Sopan Kumbhar's Land

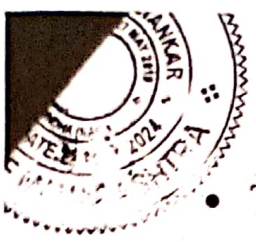
South : Baburao Deshmukh's Land

East : Balasaheb Deshmukh's Land

West : Hingoli Road

Registered in the Office of Joint-Sub-Registrar, Basmat On 13/06/2007


- That the land is On ownership basis.
- That the land is free from all encumbrances.
- That the land is exclusively meant for running the Education institution (Land Use) and the permission of the Cometent authority to this effect had been Obtained vide letter No Tahsildar Basmat dated 29/10/2015 of the Communication.



- That the said premises shall not be used for running any educational activity institution other than the teacher education programmed for which NOC is being sought.
- College is Having Instructional Facilities as per NCTE Norms. That the copy of the affidavit shall be displayed on the website of the institution for general.
-

I do hereby swear that my declaration under Para's(1) to (8) are true and correct and that conceals nothing and that no part of this is false. In case the contents of affidavit are found to be incorrect or false, I shall be liable for action under the relevant provision of the Indian Penal Code and other relevant laws.


Signature



Name of the Applicant : Dr. Pratapsinh V. Patil

Address : Mohini Building, Shivaji Nagar, Parbhani.

Tel : 02454-244257

Email :- hattarbm09@gmail.com

Place : Hattar


Date : 29/12/2020.

IDENTIFIED


SECRETARY
Shri Dhaneshwari Manav Vikas Mandal
Reg.No.F-2918, MAHA/677/05

Executant(S)

SIGNED BEFORE ME


Adv. B.C. Kalyankar
NOTARY GOVERNMENT OF MAHARASHTRA



महाराष्ट्र शासन

गाव नमुना सात

अधिकार अभिलेख पत्रक

[महाराष्ट्र जमीन महसुल अधिकार अभिलेख आणि नोंदवह्या (तयार करणे व सुस्थितीत ठेवणे) नियम १९७१ यातील नियम ३,५,६ आणि ७]

गाव :- हट्टा

तालुका :- वसमत

जिल्हा :- हिंगोली

गट क्रमांक व उपविभाग
४२१

भुधारणा पद्धती भोगवटादार वर्ग -१

शेताचे स्थानीक नाव	भोगवटादाराचे नाव	क्षेत्र	आकार	पो.ख.	फेरफार क्र.	खाते क्रमांक
क्षेत्र एकक	हे.आर.चौ.मी	धनेश्वरी मानव विकास मंडल तर्फे प्रशासकीय	२.००.००	६.१९	(२७७३)	७२४, ९७२, ११८१
जिरायत	७.१३.००	अधिकारी प्रकाश कुंडलीकराव प्रधान				कुळाचे नाव
बागायत	-					इतर अधिकार
तरी	-	संजय गोविंदराव बडवे	१.१३.००	३.५०	०.०३.०० (४१३३)	इतर
वरकस	-					एक बोअर वेल स्वतंत्र - (२२५४)
इतर	-	श्री.धनेश्वरी मानव विकास मंडल तर्फे सदस्य	४.००.००	१२.३८	(२७१६)	डॉ.राहुल वेदप्रकाश पाटील. (२२५४)
एकुण क्षेत्र	७.१३.००	डॉ.राहुल वेदप्रकाश पाटील				
पोट-खराब (लागवडीस अयोग्य)						
वर्ग (अ)	०.०३.००					
वर्ग (ब)	-					
एकुण पो ख	०.०३.००					
आकारणी	२२.०७					
जुडी किंवा विशेष आकारणी	-					
जुने फेरफार क्र	(१९५४),(२२४४),(२७१६),(४१३३),(४५०४)					सीमा आणि भुमापन चिन्हे



या ७/१२ अभिलेखा मधील गा.न.नं. ७ (दि. १२/०९/२०१९:०९:१०:२२ PM रोजी) व गा.न.नं.१२ (दि. २६/०६/२०२०:१२:३८:१२ AM रोजी) डिजिटल स्वाक्षरीत केला असल्यामुळे त्यावर कोणत्याही सही-शिकव्याची आवश्यकता नाही.

सुचना : सदर ७/१२ डिजिटल स्वाक्षरीत झाल्यानंतर गा.न.नं. १२ मध्ये पिकांची माहिती अद्यावत झाली असल्याने सद्यस्थितीत <https://bhulekh.mahabhumi.gov.in> या संकेत स्थळावर पहावी.

७/१२ डाउनलोड व वैध दि. : १८/०६/२०२१ : १७:२४:०३ PM. वैधता पडताळणीसाठी <https://digitalsatbara.mahabhumi.gov.in/dsr/> या संकेत स्थळावर जाऊन 1605100001060462 हा क्रमांक वापरावा.

पृष्ठ क्र. १ / २



महाराष्ट्र शासन

वर्ष : २०२०-२१

गाव नमुना आठ - अ
धारण जामिनीची नोंदवही (कृषिक)
(आसामीवार खतावणी - जमाबंदी पत्रक)

अहवाल दिनांक : १८-०६-२०२१

गाव: हट्टा

तालुका: वसमत

जिल्हा: हिंगोली

खाते क्रमांक : ७२४ (सहकारी संस्था) खातेदारांची नावे : धनेश्वरी मानव विकास मंडल तर्फे प्रशासकीय अधिकारी प्रकाश कुंडलीकराव प्रधान .

गाव नमुना सहा मधील नोंद	भूमापन क्रमांक व उपविभाग क्रमांक	क्षेत्र			वसुलीसाठी			एकूण	
		लागवडी योग्य क्षेत्र (हे.आर.चौ.मी) (३अ)	पोटखराब क्षेत्र (लागवडी योग्य नसलेले) (हे.आर.चौ.मी) (३ब)	एकूण क्षेत्र (हे.आर.चौ.मी) (३क)	आकारणी किंवा जुडी (४)	दुमाला जमिनीवरील नुकसान. (५)	स्थानिक उपकर जि.प. ग्रा. प. (६अ) (६ब)		
(१)	(२)	२.००००	०.००००	२.००००	६.१९	०	०	०	६.१९
	एकूण	२.००००	०.००००	२.००००	६.१९	०	०	०	६.१९

टीप :- उक्त रकाना क्र.३(अ) मधील लागवडी योग्य क्षेत्र हेच आकारणीस पात्र राहिल. पोटखराब क्षेत्रावर आकारणी लागू नाही.



हा खाते उतारा अभिलेख ७/१२ च्या डीजिटल स्वाक्षरीत डेटा वरून (दि. १८/०६/२०२१ वेळ ०५:२५:३० PM रोजी) तयार झाला असल्यामुळे यावर कोणाच्याही सही-शिक्याची आवश्यकता नाही. ८-अ डाउनलोड व वैध दि. : १८/०६/२०२१ वेळ : ०५:२५:३१ PM., वैधता ०५२००००१०१३४५२१६ हा पडताळणीक्रमांक वापरून <https://digitalsatbara.mahabhumi.gov.in/dslr/> वरून तपासावी.

00000
000.1/1





महाराष्ट्र शासन

वर्ष : २०२०-२१

गाव नमुना आठ - अ
धारण जामिनीची नोंदवही (कृषिक)

अहवाल दिनांक : १८-०६-२०२१

(आसामीवार खतावणी --जमाबंदी पत्रक)

गाव: हट्टा

तालुका: वसमत

जिल्हा: हिंगोली

खाते क्रमांक : ११८१ (सहकारी संस्था) खातेदारांची नावे : श्री.घनेश्वरी मानव विकास मंडल तर्फे सदस्य डॉ.राहुल वेदप्रकाश पाटील .

गाव नमुना सहा मधील नोंद	भूमापन क्रमांक व उपविभाग क्रमांक	क्षेत्र			वसुलीसाठी			एकूण
		लागवडी योग्य क्षेत्र (लागवडी योग्य नसलेले)	पोटखराब क्षेत्र (लागवडी योग्य नसलेले)	एकूण क्षेत्र (हे.आर.चौ.मी) (३क)	आकारणी किंवा जुडी	दुमाला जमिनीवरील नुकसान:	स्थानिक उपकर जि.प. ग्रा. प.	
(१)	(२)	(हे.आर.चौ.मी) (३अ)	(हे.आर.चौ.मी) (३ब)	(हे.आर.चौ.मी) (३क)	(४)	(५)	(६अ) (६ब)	(७)
	४२१	४,००००	०,००००	४,००००	१२.३८	०	०	१२.३८
	एकूण	४,००००	०,००००	४,००००	१२.३८	०	०	१२.३८

टीप :- उक्त रकाना क्र.३(अ) मधील लागवडी योग्य क्षेत्र हेच आकारणीस पात्र राहिल. पोटखराब क्षेत्रावर आकारणी लागू नाही.



हा खाते उतारा अभिलेख ७/१२ च्या डीजिटल स्वाक्षरीत डेटा वरून (दि. १८/०६/२०२१ वेळ ०५:२५:१५ PM रोजी) तयार झाला असल्यामुळे यावर कोणाच्याही सही-शिक्याची आवश्यकता नाही. ट-अ डाउनलोड व वैध दि. : १८/०६/२०२१ वेळ : ०५:२५:१५ PM., वैधता ०५२०००१०१३४५११६ हा पडताळणीक्रमांक वापरून <https://digitalsatbara.mahabhumi.gov.in/dslr/> वरून तपासावी.

30000
300.1/1

Digitalsatbara